







- | | |
|--|---|
|  | ТЕРИТОРІЇ ЖИТЛОВОЇ
САДИБНОЇ ЗАБУДОВИ |
|  | ТЕРИТОРІЇ ПІД РАЛІЛЕЮ
ТА ПЕРЕДОГАМИ |
|  | ВИРОБНИЧІ ТЕРИТОРІЇ |
|  | ЕКСПЛУАТАЦІЙНІ ЛІСИ |
|  | ІНШІ ОЗЕЛЕНЕНІ |
|  | ВУЛИЦІ З ТВЕРДИМ ПОКРИТТЯМ |
|  | ПРОЇЗДИ |
|  | ГРУНТОВІ ДОРОГИ |
|  | ПОВІТРЯНІ ЛІНІЇ
ЕЛЕКТРОПЕРЕДАЧІ (110 кВ) |
|  | ОХОРОННІ ЗОНИ ПОВІТРЯНИХ
ЛІНІЙ ЕЛЕКТРОПЕРЕДАЧІ |
|  | МЕЖІ КАДАСТРОВИХ ДІЛЯНОК |
|  | МЕЖА РОЗРОБЛЕННЯ
ДЕТАЛЬНОГО ПЛАНУ ТЕРИТОРІЇ |

						ДЕТАЛЬНИЙ ПЛАН ТЕРИТОРІЇ, ОРГАНОВОНОГО ПОЛОЩЕЮ 58,0 ГА ДЛЯ БУДІВНІЦТВА ТА ОБСЛУГОВУВАННЯ БУДІВЕЛЬ ЗАКЛАДКА КОМУНАЛЬНОГО ОБСЛУГОВУВАННЯ НА ТЕРИТОРІЇ БАБИНЕЦЬКОГО СТАРОСТИНСЬКОГО ОКРУГУ, БУЧАНСЬКОГО РАЙОНУ, КИЇВСЬКОЇ ОБЛАСТІ
Зм.	Кільк.	Арк.	Надкр.	Підпис	Дата	
					2023	ПЛАН СУЧАСНОГО ВИКОРИСТАННЯ ТЕРИТОРІЇ ТА СХЕМА ІСНУЮЧИХ ОБМЕЖЕНЬ У ВИКОРИСТАННІ ЗЕМЕЛЬ
Директор	Т. Мазур					Стадія
ГАП	А. Морозик					Аркуш
Пров. арх.	О. Гороховська					Аркушів
						ДПТ
						2
						9
						M 1:2000
						 ІНСТИТУТ ТЕРИТОРІАЛЬНОГО ПЛАНУВАННЯ